

INTERREG-Projekt

„Mobilitätszentrale der Großregion“

Andrzej Sielicki, VGS mbH

Saarbrücken, 22.09.2014

Emploi frontalier / Grenzüberschreitende Berufspendler

Unité: Effectif / Einheit: Anzahl



225 000

Pendler und Pendlerinnen

GrenzpendlerInnenströme in der Großregion

Quellen: www.grande-region.lu / IBA-OIE
Statistische Kurzinformationen 2013

520 000

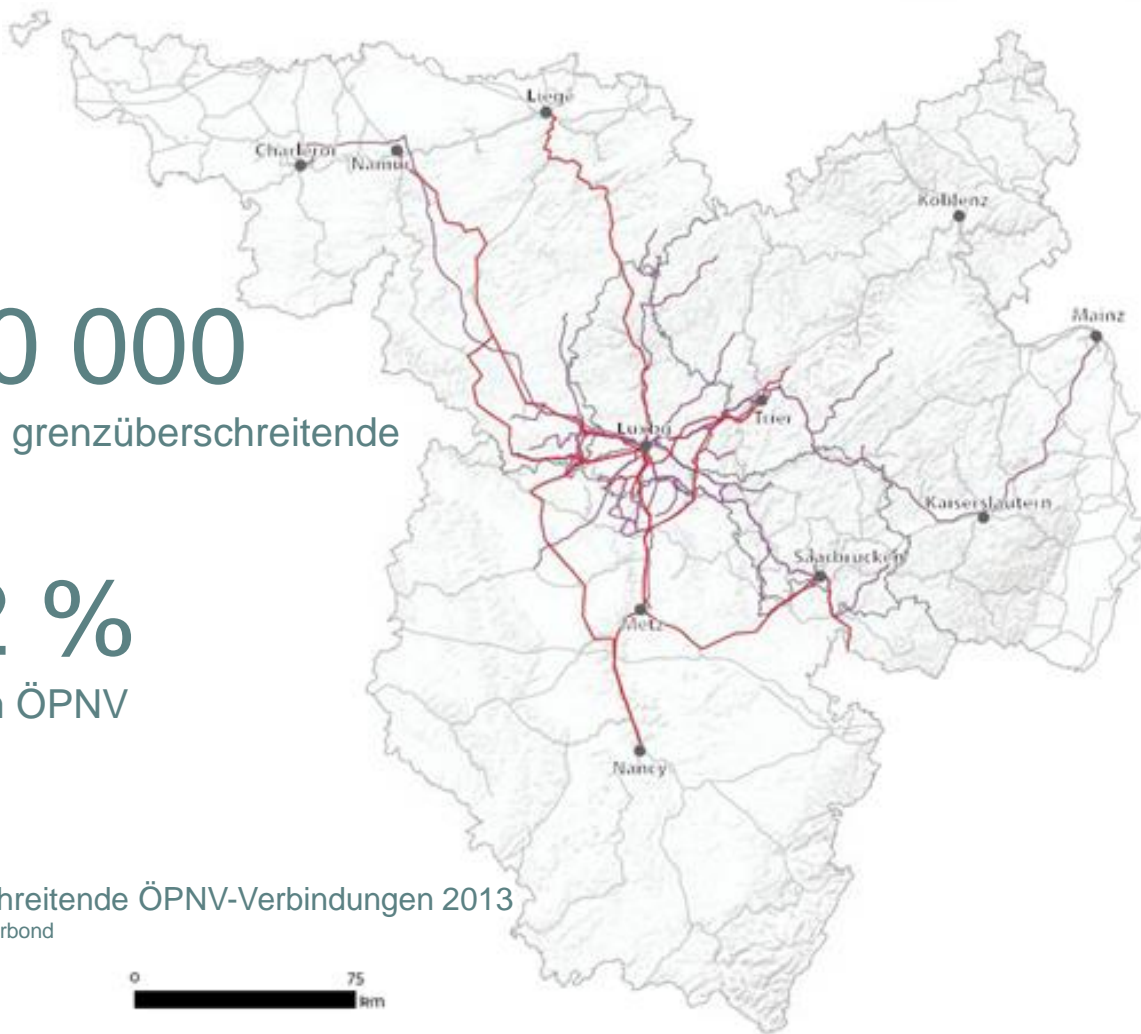
tägliche grenzüberschreitende
Fahrten

7,2 %

mit dem ÖPNV

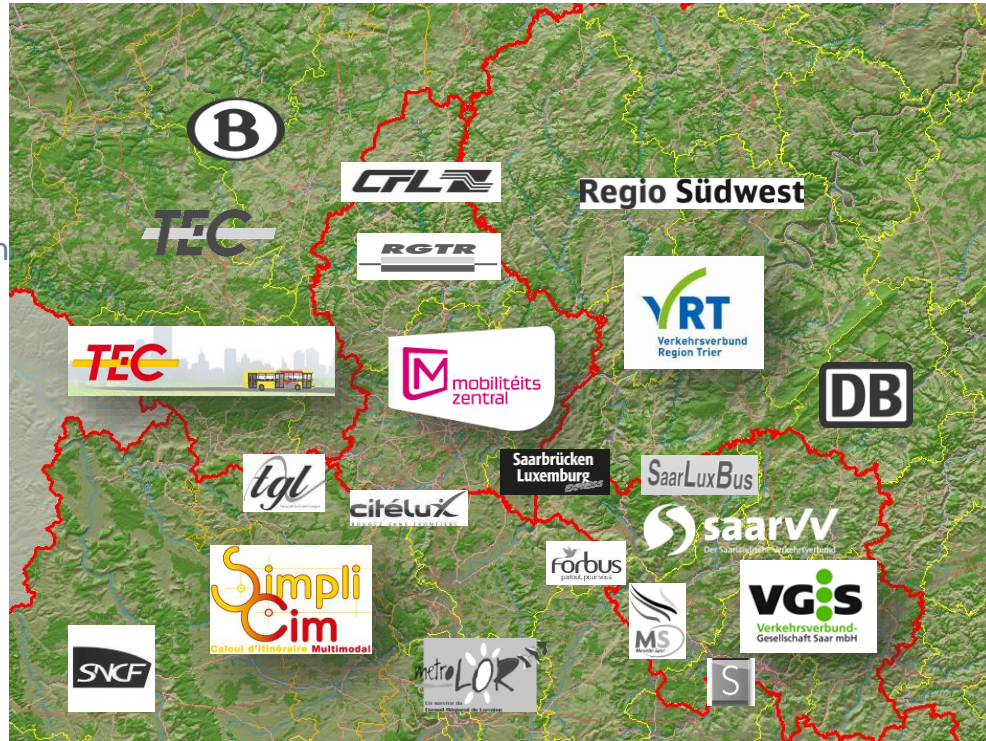
Grenzüberschreitende ÖPNV-Verbindungen 2013

Quelle: Verkéiersverbond



Überblick des
grenzüberschreitenden
ÖPNV-Angebots

Interne Darstellung
/ Verkehrsverbund



INTERREG-Projekt

„Gemeinsame Kommunikationsstrategie des grenzüberschreitenden ÖPNV in der Großregion“ „Mobilitätszentrale der Großregion“



„Die Europäische Union investiert in Ihre Zukunft“

EU-gefördertes Programm

Europäischer Fonds für regionale Entwicklung

30 Monate / mois

01.07.2012 – 31.12.2014

10 Partner / partenaires

5 Unterregionen / sous-régions

4 Nationalitäten / nationalités



Projektpartner Opérateurs partenaires

Verkéiersverbond Luxemburg

Verkehrsmanagement Gesellschaft Saar

Ministerium des Inneren, für Sport und
Infrastruktur von Rheinland-Pfalz

Strategische Partner Partenaires méthodologiques

Ministerium für Wirtschaft, Arbeit, Energie und
Verkehr des Saarlandes

Verkehrsverbund Region Trier

Conseil Régional de Lorraine

Ministère de l'Ecologie, du Développement
durable et de l'Energie français, DREAL

Province belge de Luxembourg

Société régionale wallonne du Transport-TEC

Région wallonne, SPW

Aktionen

Corporate identity

Entwicklung eines Logos und einer Marke
Koordinierte Kommunikationsstrategie

Technische Arbeitsgruppe

Multimodale Informationsplattform

Vernetzung der regionalen Datenbanken
Nachhaltiges Tool
Online-Fahrplanauskunft

Leitung des Projektes bei einem Lenkungsausschuss

1

2

3

4

Actions

Corporate identity

Création d'un logo et d'une marque
Stratégie de communication coordonnée

Groupe de Travail technique

Plateforme d'information multimodale

Interconnexion des données régionales
Outil durable
Calculateur d'itinéraire en ligne

Direction du projet par un Comité de Pilotage

Die Marke für die Kommunikation des grenzüberschreitenden ÖPNV in der Großregion

Corporate identity - Reisendeninformation

The screenshot shows the mobiregio website with a search bar and navigation options. The main content area features a 'Fahrplanauskunft' (Timetable search) section with input fields for 'von' (from) and 'nach' (to), a date selector for '15/09/2014', and a time selector for '11:00'. Below this is a 'Mobilitätslösungen vergleichen' (Compare mobility solutions) section with a map of the region and icons for different transport modes: bicycle (2.02 €), bus (4.55 €), and car (16.88 €). A legend indicates that the car icon represents a car with two passengers, a bicycle icon represents a bicycle, and a bus icon represents a bus. The car icon is highlighted in red, indicating it is the selected option. Below the map, there are three buttons with prices: 2.75 €, 5.25 €, and 11.18 €.

Übrigens...

Mobiregio: ein INTERREG-Projekt



Ein geförderteres Projekt
Europäischer Fonds für regionale Entwicklung
« Die Europäische Union investiert in Ihre Zukunft. »

Mobilitätsverzeichnis: Tragen Sie Ihre Leistungen ein!



Mobiregio möchte für alle Formen und alle Anbieter von Mobilität offen sein. Der Service soll den Kontakt zwischen öffentlichen...

Ein Tag in Metz im Centre Pompidou



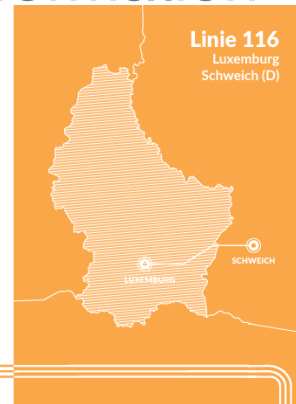
Das Centre Pompidou liegt nur 2 Minuten zu Fuß vom Hauptbahnhof in Metz entfernt. Kommen Sie mit öffentlichen Verkehrsmitteln nach...



LINIE 116

Luxemburg Schweich (D)

Mit Mobiregio gewinnen Sie auf den ganzen Linien



Linie 116 ← Schweich-P&R → Luxemburg

Station	06:20	06:23	06:38	07:14	07:15	07:17	07:18	07:20	07:23	07:25
Schweich-P&R	06:25	06:38	06:53	07:29	07:30	07:32	07:33	07:35	07:38	07:40
Luxemburg-P&R	06:50	06:53	07:08	07:44	07:45	07:47	07:48	07:50	07:53	07:55
Schweich P&R (S1)	07:05	07:08	07:23	07:59	08:00	08:02	08:03	08:05	08:08	08:10
Kochberg J.F. Kennedy	08:05	08:08	08:23	08:59	09:00	09:02	09:03	09:05	09:08	09:10
Kochberg Bockweiser	09:05	09:08	09:23	09:59	10:00	10:02	10:03	10:05	10:08	10:10
Kochberg Coudrehove-Kalzig	13:35	13:38	13:53	14:29	14:30	14:32	14:33	14:35	14:38	14:40
Kochberg Eisenberg (C&R)										
Kochberg P. Pillemer (MUDAM)										
Luxemburg Fossilien Reserve										
Luxemburg Centre Royal - Stage 28										

• = Einsteigeort

Projektpartner

Alle Projektpartner



Fahrplanauskunft

Auswahl aller Großregion
Auswahl in Europa
FAQ

Mobilitätslösungen

Auswahl aller
Charakteristischer Aktivitäten

Das Projekt Mobiregio

Netze
Corporate Design
Administrativ-technischer
Kontakt

Weiteres

Städte
Sachverständigenrat
Impressum



Die Marke für die Kommunikation des grenzüberschreitenden ÖPNV in der Großregion Corporate identity - Beschilderung



Die Marke für die Kommunikation des grenzüberschreitenden ÖPNV in der Großregion Corporate identity - Beschilderung



Die Marke für die Kommunikation des grenzüberschreitenden ÖPNV in der Großregion Corporate identity - Förderkampagne



Mobilitätsportal

Grenzüberschreitende Fahrplanauskunft

Beta-Version

Vernetzung der 5 regionalen Fahrplanauskünfte

Information Technologies Task Force

Technologische Innovation mit dem Netzwerk EU-Spirit



FR | EN | DE

Suche



Fahrplanauskunft

Mobilitätslösungen

Das Projekt Mobiregio



Mobilitätslösungen

Damit Mobilität in der Großregion nachhaltiger wird, hält Mobiregio verschiedene Lösungen in Ihrer Mobilitätskette bereit!

Fahrplanauskunft

ich fahre von

Stadt, Haltestelle, Ort oder Adresse

nach

Stadt, Haltestelle, Ort oder Adresse

Abfahrt

am

10/09/2014



um

16

Uhr

30

Weitere Optionen

Fahren



Mobilitätsportal
Großregion

FR | EN | DE

Suche



Fahrplanauskunft

Mobilitätslösungen

Das Projekt Mobiregio



Mobilitätslösungen

Damit Mobilität in der Großregion nachhaltiger wird, hält Mobiregio verschiedene Lösungen in Ihrer Mobilitätskette bereit!

Fahrplanauskunft

ich fahre von

Hauptbahnhof, Saarbrücken

nach

Wiltz, Gare

en Abfahrt am 22/09/2014



um 15 Uhr 00

Weitere Optionen

Fahren

Haltestelle

Uhrzeit

Dauer

Verkehrsmittel

Fahrten mit öffentlichen Verkehrsmitteln - 22.09.14

Hauptbahnhof, Saarbrücken

15:15 ab

2:42



Wiltz, Gare

17:57 an

Details

Karte

15:15 ab Hauptbahnhof, Saarbrücken, Gleis A Gleis A



Bus

⇒ Luxemburg

Quelle: VGS

Luxemburg-Saarbrücken-Express! Tickets am Bahnhof Saarbrücken und Luxemburg, beim Fahrer mit Aufschlag!

16:30 an

Luxembourg, Gleis A

Gleis 13

16:50 ab

Luxembourg, Gare Centrale



RB 3216

⇒ Wiltz, Gare

Quelle: Mobilitéit

[Zwischenhalte anzeigen](#)

17:57 an

Wiltz, Gare

Dauer: 2:42



Früher

Später

Haltestelle

Uhrzeit

Dauer

Verkehrsmittel

Fahrten mit öffentlichen Verkehrsmitteln - 22.09.14

Hauptbahnhof, Saarbrücken

15:15 ab

2:42

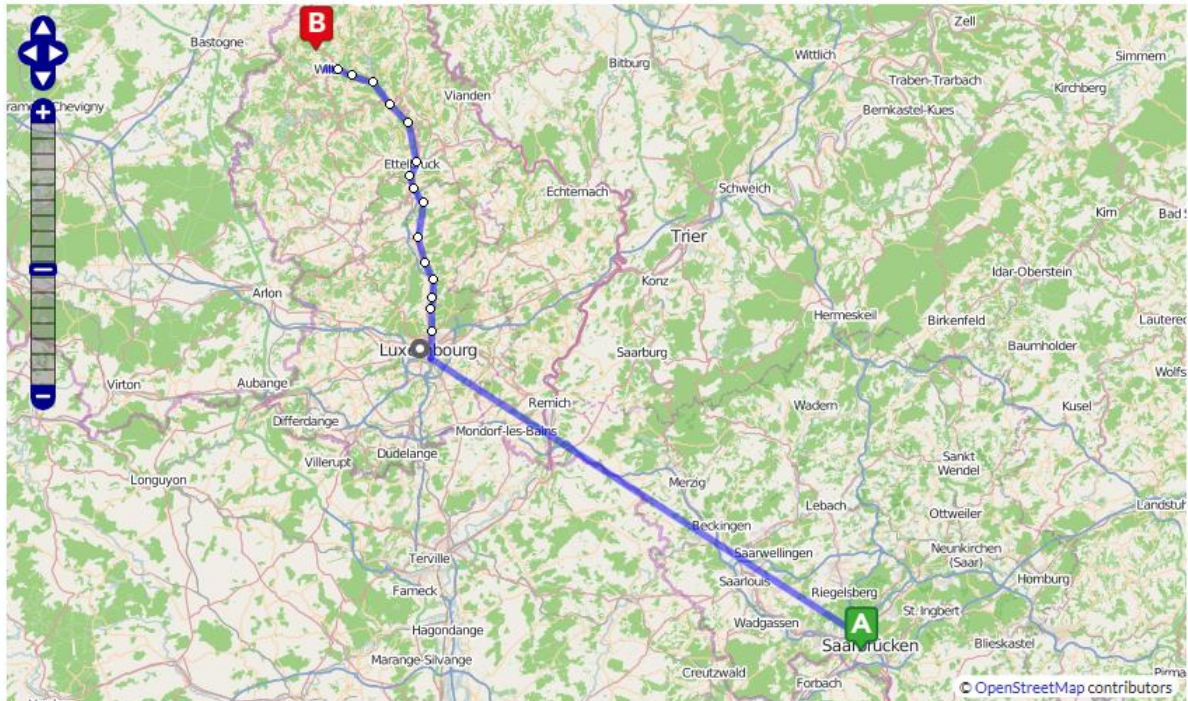


Wiltz, Gare

17:57 an

Details

Karte



© OpenStreetMap contributors

Früher

Später

Saarland-Lothringen

Sie haben Ihre Fahrtstrecke in der Großregion berechnet? Mobiregio informiert Sie über die besten Verbindungen und Preise für regelmäßige oder gelegentliche NutzerInnen des grenzüberschreitenden öffentlichen Personennahverkehrs zwischen dem Saarland und Lothringen.



Fahrplanauskunft

ich fahre von

Stadt, Haltestelle, Ort oder Adresse

Vielen Dank für Ihre Aufmerksamkeit!

Kontakt

Name *

Email *

Betroffenes Gebiet *

Großregion



Betreff *

Anregung



Mitteilung *

* Pflichtfeld

www.mobiregio.net

E-Mail: info@vgs-online.de

Senden